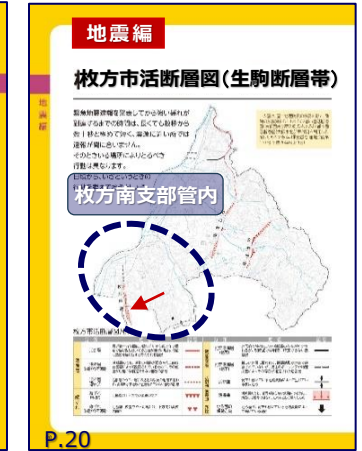
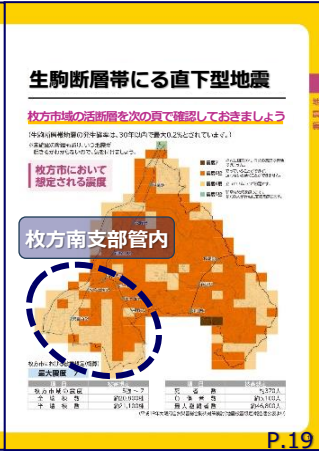



● 枚方市「防災ガイド」：まずは お住まいの場所を確認し、**災害の可能性 有無を確認！**
 ● 南海トラフ地震 **“異次元の被害レベル”** どう対応すべきか？ … **大切なのは命を守る！**
 私たちにできること… 地震は突然 襲ってきます。今一度「フェイスフリー」の取り組みを！

枚方市《防災ガイド》 会員の皆さま、まずは お住まいの場所を確認しよう！！

▶ 防災ガイドには：「風水害/土砂災害編」「地震編」「日頃からの備え」「共通編」「ハザードマップ」掲載



枚方南支部	南海トラフ巨大地震 P.18	震度：6弱	▶ 震度6弱：2024年 大阪府「地震防災計画」 ▶ 場所によっては、震度6強の可能性あり
	生駒断層による直下型地震 P.19	震度：6強～	▶ 2024年 大阪府「地震防災計画」
	枚方市活断層（生駒断層帯） P.20	枚方撓曲(とうきょく)：京阪線 香里園駅南北に走る	

※ 撓曲：活断層の内、変異が柔らかい地層内で拡散し、地表の段差ではなく、たわみとして現れたもの

災害が起きたら「どこに避難するか（枚方南支部管内）」 防災ガイドP.36～39

<p>1次 避難場所 3カ所</p> <p>香里ヶ丘中央公園、香里ヶ丘東公園、香里ヶ丘南公園 ※広域避難場所：淀川河川敷（大規模火災発生時）</p>
<p>※ ○数字：「防災ガイド」記載番号</p> <p>1次 避難所 18カ所</p> <p>(枚方市全体で、1～2次避難所：約10万人収容)</p> <p>⑥総合文化芸術センター別館(旧メセナ)、⑦枚方公園青少年センター、 ⑧枚方小、⑨枚方第二小、⑩(※サブリ村野)、⑪山之上小、⑫川越小、 ⑬蹉陀東小、⑭五常小、⑮開成小、⑯伊加賀小、⑰蹉陀小、⑱香陽小、 ⑲蹉陀西小、⑳第二中、㉑香里小、㉒春日小、㉓東香里小</p>
<p>2次 避難所 5カ所</p> <p>①枚方中、②第四中、③蹉陀中、④大阪市立高、⑤東香里中 「2次避難所」：災害の種類に応じて順次開設。※能登半島地震とは異なる</p>
<p>在宅避難</p> <p>災害後、自宅の安全が確認できれば、在宅避難を選択しよう！ 避難所はプライバシーや居住スペースに限りがあり、体調を崩すことも！</p>

※ ご自宅から避難所までの、道のり・高いブロック塀など（地震で障害物）、事前に確認することが大切

ハザードマップを確認、普段から災害時にとるべき行動！！ 防災ガイドP.40



▶ 災害や避難について話し合おう！ 家族・地域の方々と、災害や避難について情報共有を！！

— 会員の皆さまへお願い ♪ “最近地震頻発！” 私たちにできること —

- ❖ いつ起こるかわからない災害に備えて、枚方市「防災ガイド」一番大切な事『命を守る』!!
- ❖ 地震・風水害・土砂災害に備えを!! ^{2018年}大阪北部地震/台風21号/停電の被害を思い出そう!!